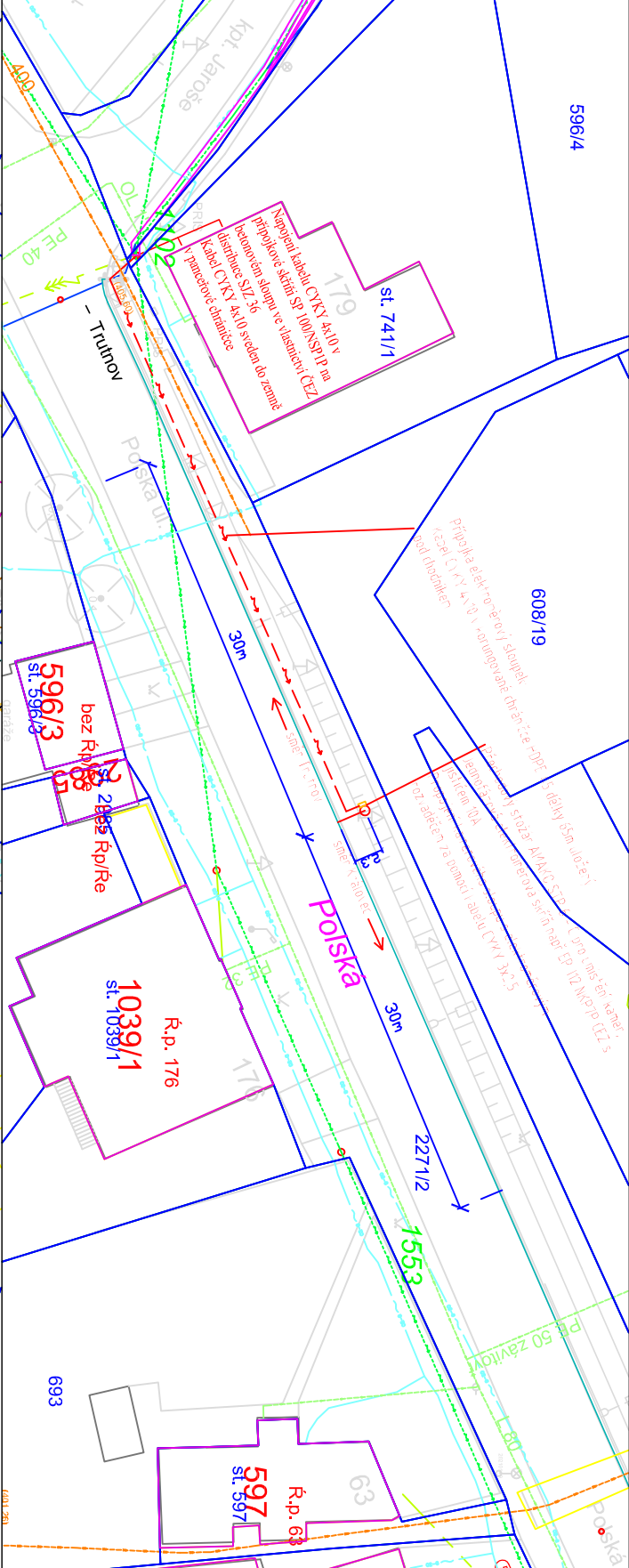
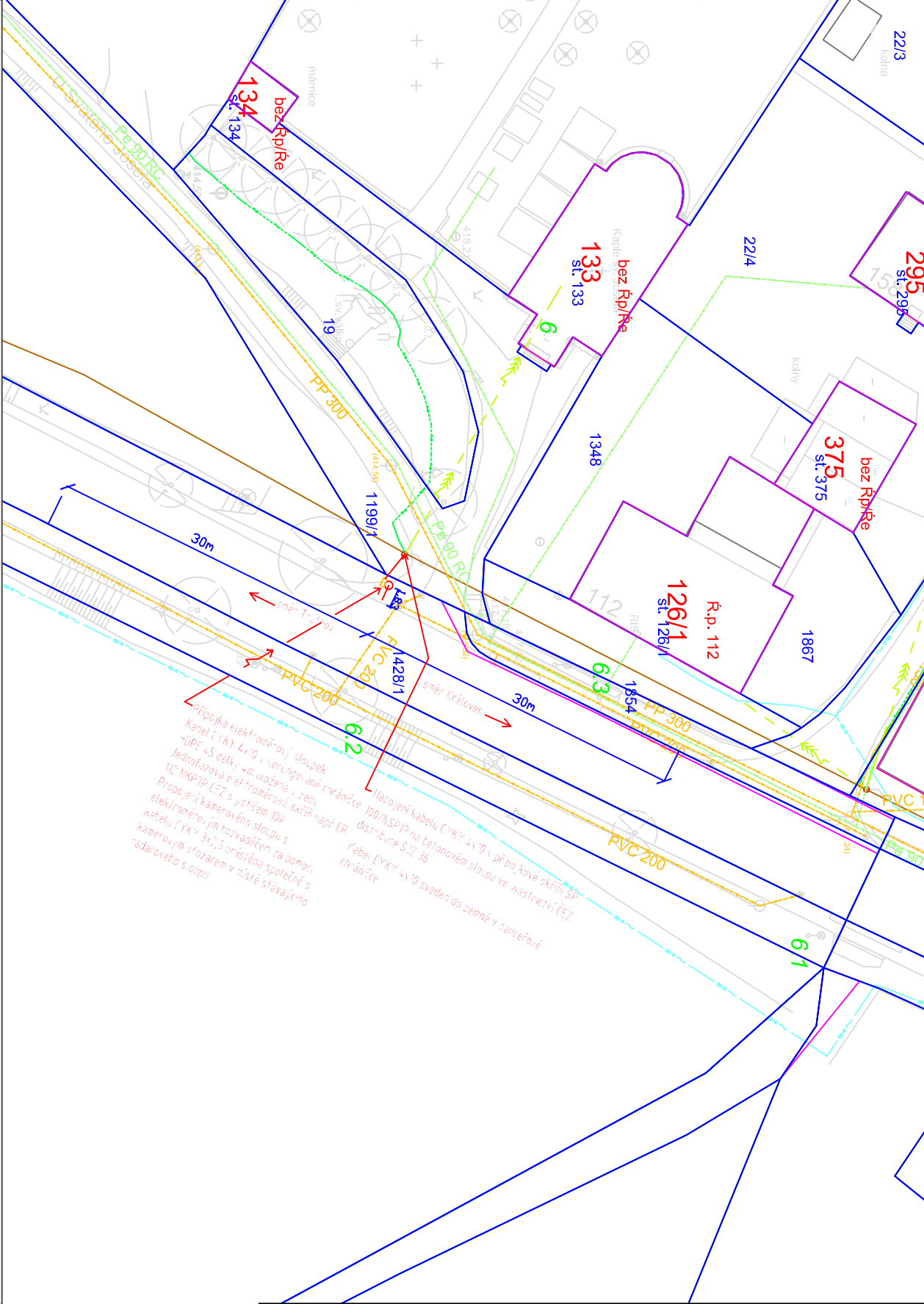
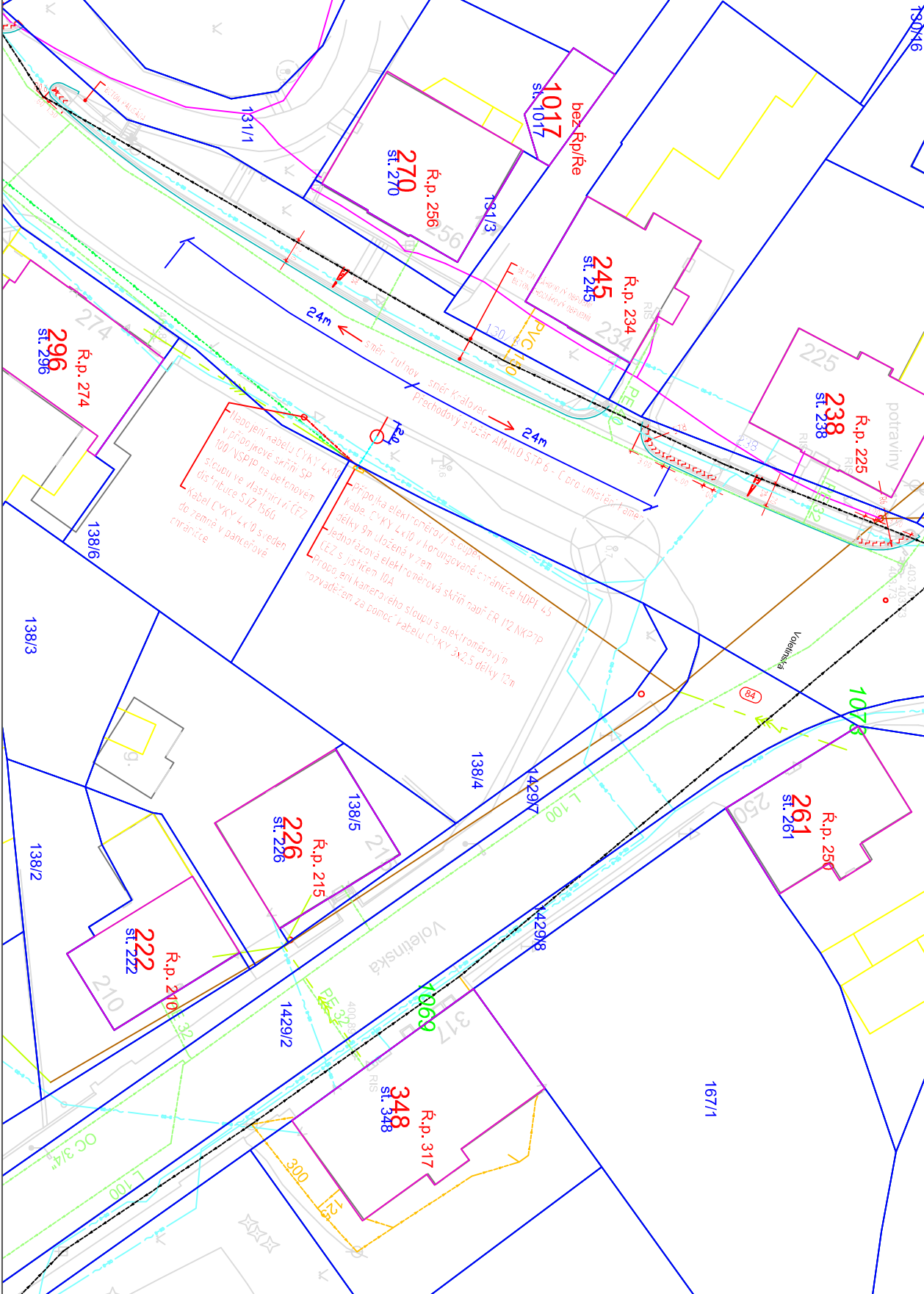
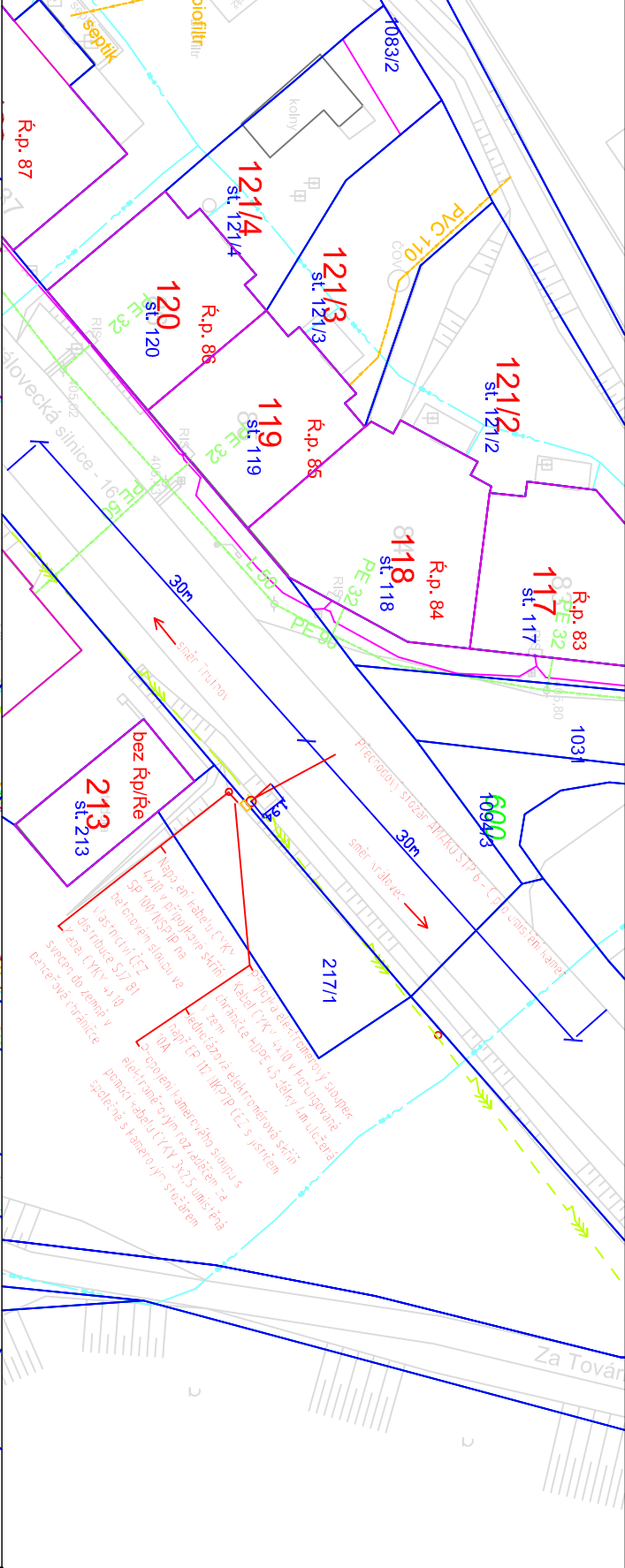


Situace úsekové měření ul. Polska

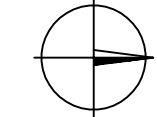


Situace úsekové měření Libeč



pozemek č.	vlastník	katastrální území	typ stavby
5966	Herman Štefan a Hermína Elzabeta	Trutnov	Napojení na sítup společnosti ČEZ a, SÚZ 36 a část přípojky
227/2	Česká republika zastoupená Ředitelstvím silnic a dálnic ČR	Trutnov	kabelová přípojka ČVKV 4x10, elektronický sloupek, kamery s vide
1394	Město Trutnov	Porčí u Trutnova	Umístění elektronického sloupku
1428/1	Česká republika zastoupená Ředitelstvím silnic a dálnic ČR	Porčí u Trutnova	Přípojka ČVKV 4x10 za sloupu společnosti ČEZ a, SÚZ 1563, kamery sítup, přípojka ČVKV 3x2,5 pro kamery sítup

pozemek č.	vlastník	katastrální území	typ stavby
217/1	Město Trutnov	Libeč	Napojení na sítup společnosti ČEZ a, SÚZ 81, Umístění elektronického sloupku, přípojka ČVKV 4x10
1032	Česká republika zastoupená Ředitelstvím silnic a dálnic ČR	Libeč	Umístění elektronického sloupku - přípojka ČVKV 4x10
1428/1	Česká republika zastoupená Ředitelstvím silnic a dálnic ČR	Volebiny	Elektronický pilř se sloupem s kamery a V0Z
Volebiny	Město Trutnov		Napojení na sítup společnosti ČEZ a, SÚZ 36 a část přípojky ke stávajícímu sloupu měření.



**Popis úsekové měření ul. Polska:**  
Úsekové měření na komunikaci I/16 v úseku ulice Polska se skládá ze dvou samostatných měřicích míst. První samostatné místo měření se nachází na parcele 227/12 (dle situace), které se skládá z kamenného sloupu jednož umístěním musí splňovat podmínku, že nebude zasahovat do podjezdního prostoru pozemní komunikace dle nomy ČSN 736101 a elektronického sloupku, který je ke sloupu přisazený. Přípojka je vedena kabelem ČVKV 4x10 v nové budované chodníku ke sloupu společnosti ČEZ ústřibnice, který se nachází na křižce ulic Polska a Kpt. Jarose.  
Druhé měřicí místo se nachází v blízkosti Č.P. 274 v Ulici Polska, jedná se o místo, které bude mít samostatnou přípojku ze sloupu společnosti ČEZ na parcele č. 1428/1. Elektronický pilř je umístěn na pozemku 1394, ze kterého je vyvedena nn přípojka pro kamery sloup délky 12m. Sloupy kamenného systému jsou uloženy za pomoci oboetované plastové trubky. Délka měřeného úseku činí 1,7 km

**Popis úsekové měření v Libeči:**  
Úsekové měření na komunikaci I/6 v úseku městské části Libeč začíná měřicím místem umístěným místo stávajícího informačního radu na pozemku č. 1032. Přípojka zůstává stávající pouze se přepojí do pojiskové skříně společnosti ČEZ. Druhé měřicí místo se nachází na pozemku č. 217/1 a je zapojeno dle přiložené situace. Délka Měřeného úseku 1,9 km.



S-ÚJSK			Výškový systém B.p.V.		
PROJEKTANT:	VYPRACOVAL:	KONTROLOVAL:	ZPRACOVATEL: Město Trutnov Slovánské náměstí 165 541 01 Trutnov		
Ing. David Jelínek	Ing. David Jelínek	Ing. David Jelínek			
INVESTOR: Město Trutnov, Slovánské náměstí 165, 541 16 Trutnov					
KRAJ / OBC: Královéhradecký / Trutnov		ČÍSLO ZAKÁZKY:		FORMATY: 8 x A4	
STAVBA:		PARÉ:			
Úsekové měření Komunikace I/16 úsek Polska, Libeč					
NAZEV PŘÍLOHY:					
KATASTRÁLNÍ SITUACE					
ČÁST:		PŘÍL. Č.:			
DOKUMENT JE ÚJÁST POUZE KE SNAHU PŘESNĚ SITUOVAT O DÍLO, VYKRES, Č. DÍLO ČÁST, MŮŽE BÝT KOPÍROVÁN NEBO JINÝ ZPŮSOBEM KOPIJOVÁN POUZE PO PŘEDCHOZÍM SOHLÁSÍ ZPRACOVATEL.					